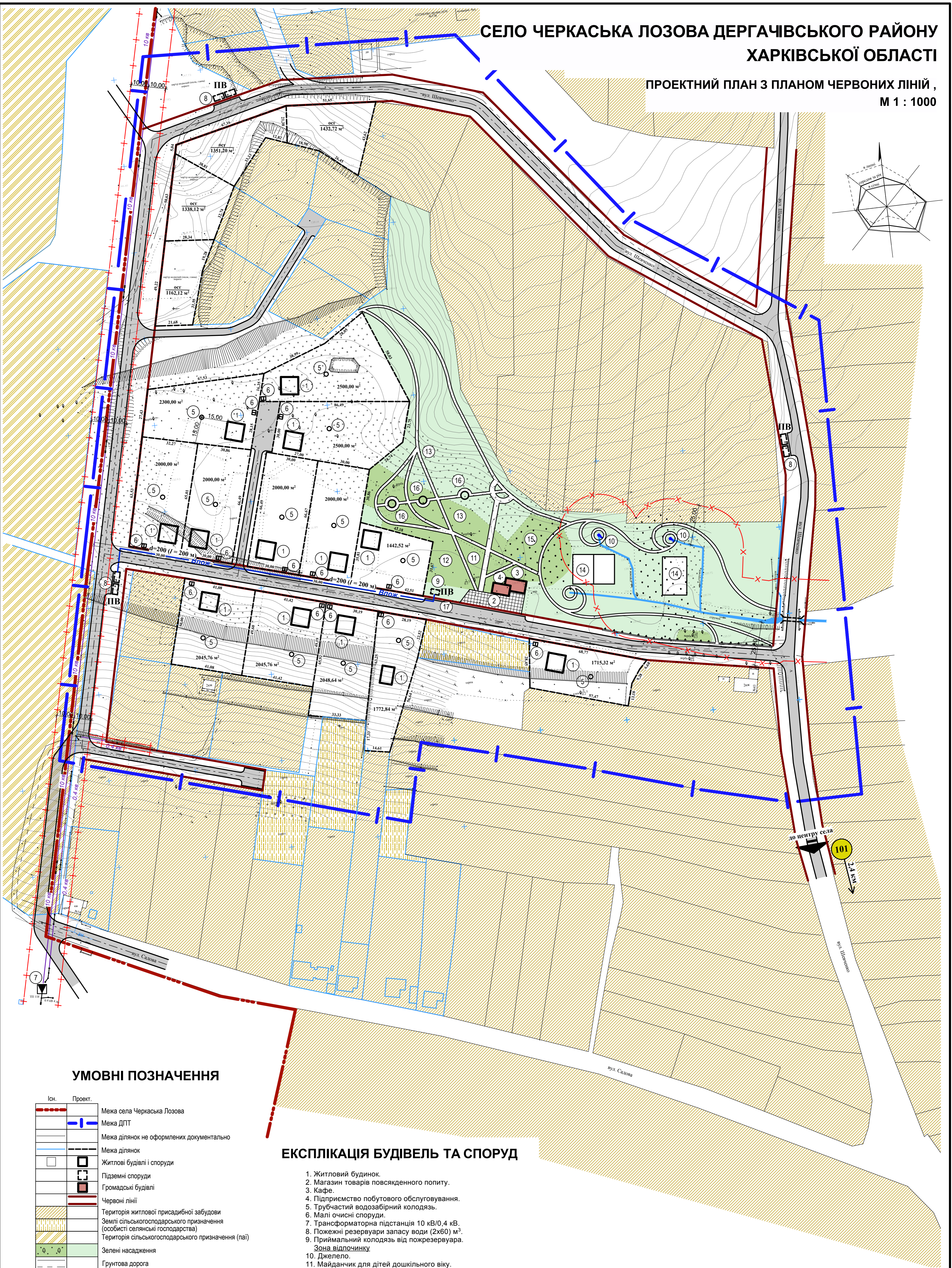
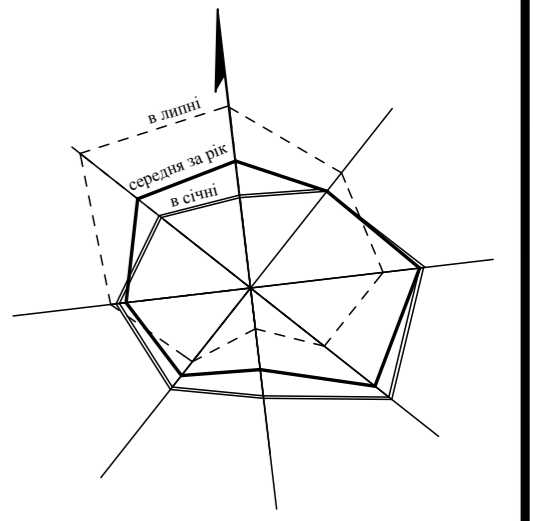


СЕЛО ЧЕРКАСЬКА ЛОЗОВА ДЕРГАЧІВСЬКОГО РАЙОНУ ХАРКІВСЬКОЇ ОБЛАСТІ

ПРОЕКТНИЙ ПЛАН З ПЛАНОМ ЧЕРВОНИХ ЛІНІЙ,
М 1 : 1000



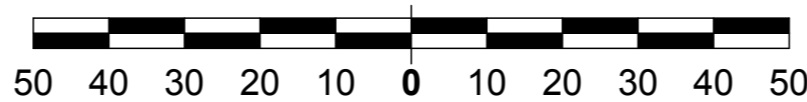
УМОВНІ ПОЗНАЧЕННЯ

Існ.	Прокт.	Опис
—	—	Межа села Черкаська Лозова
—	—	Межа ДПТ
—	—	Межа ділянок не оформлених документально
—	—	Межа ділянок
□	□	Житлові будівлі і споруди
□	□	Підземні споруди
□	□	Громадські будівлі
—	—	Червоні лінії
□	□	Територія житлової присадибної забудови
□	□	Землі сільськогосподарського призначення (особисті селянські господарства)
□	□	Територія сільськогосподарського призначення (па)
□	□	Зелені насадження
—	—	Грунтова дорога
—	—	Дорога з твердим покриттям
○	○	Трубчастий водозабірний колодезь
—	—	Газопровід низького тиску
—	—	Повітряна лінія електромереж 0,4 кВ
—	—	Повітряна лінія електромереж 10 кВ
□	□	Трансформаторна електростанція 10/0,4 кВ
—	—	Пожешний водопровід
□	□	Пожешний резервуар (2x60) м ³
—	—	Підпірна стіна
—	—	Межа санітарно-захисної і охоронної зони
—	—	Межа прибіжної захисної смуги

ЕКСПЛІКАЦІЯ БУДІВЕЛЬ ТА СПОРУД

- Житловий будинок.
- Магазин товарів повсякденного попиту.
- Кафе.
- Підприємство побутового обслуговування.
- Трубчастий водозабірний колодезь.
- Малі очисні споруди.
- Трансформаторна підстанція 10 кВ/0,4 кВ.
- Пожешні резервуари запасу води (2x60) м³.
- Приймальний колодезь від пожежрезеруара.
- Зона відпочинку.
- Джелело.
- Майданчик для дітей дошкільного віку.
- Майданчик для дітей шкільного віку.
- Зона тихого відпочинку.
- Спортивний майданчик.
- Майданчик для тренажерів.
- Альтанка.
- Автостоянка.

МАСШТАБ 1:1000



В одному сантиметрі 10 метрів

Основою проекту послугувала топогеодезична зйомка М 1:1000, виконана ПП "Перспектива-Земля" в 2018 році і поповнена ПП "Перспектива-ДІ" в 2018 році.

зм.	кільк.	арх.	Надок.	підпис	дата	Замовник: Малоданильська селищна рада	7/2018 - ПП		
Разробив	Ярова					Визначення можливості розміщення земельних ділянок для будівництва та обслуговування житлових будинків, господарських будівель та споруд в селі Черкаська Лозова по вул. Малиновій Дергачівського району Харківської області	стадія	аркуш	аркуше
Перевірив	Калита						ДПТ	3	
Н. контроль	Калита								
Затвердив	Бушева					Проектний план з планом червоних ліній, М 1 : 1000			ПП "Перспектива-ДІ"