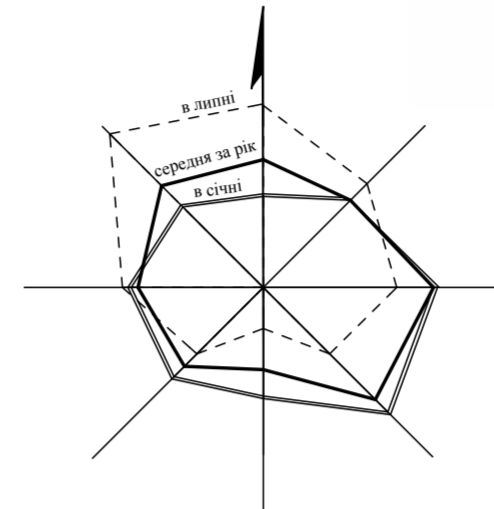
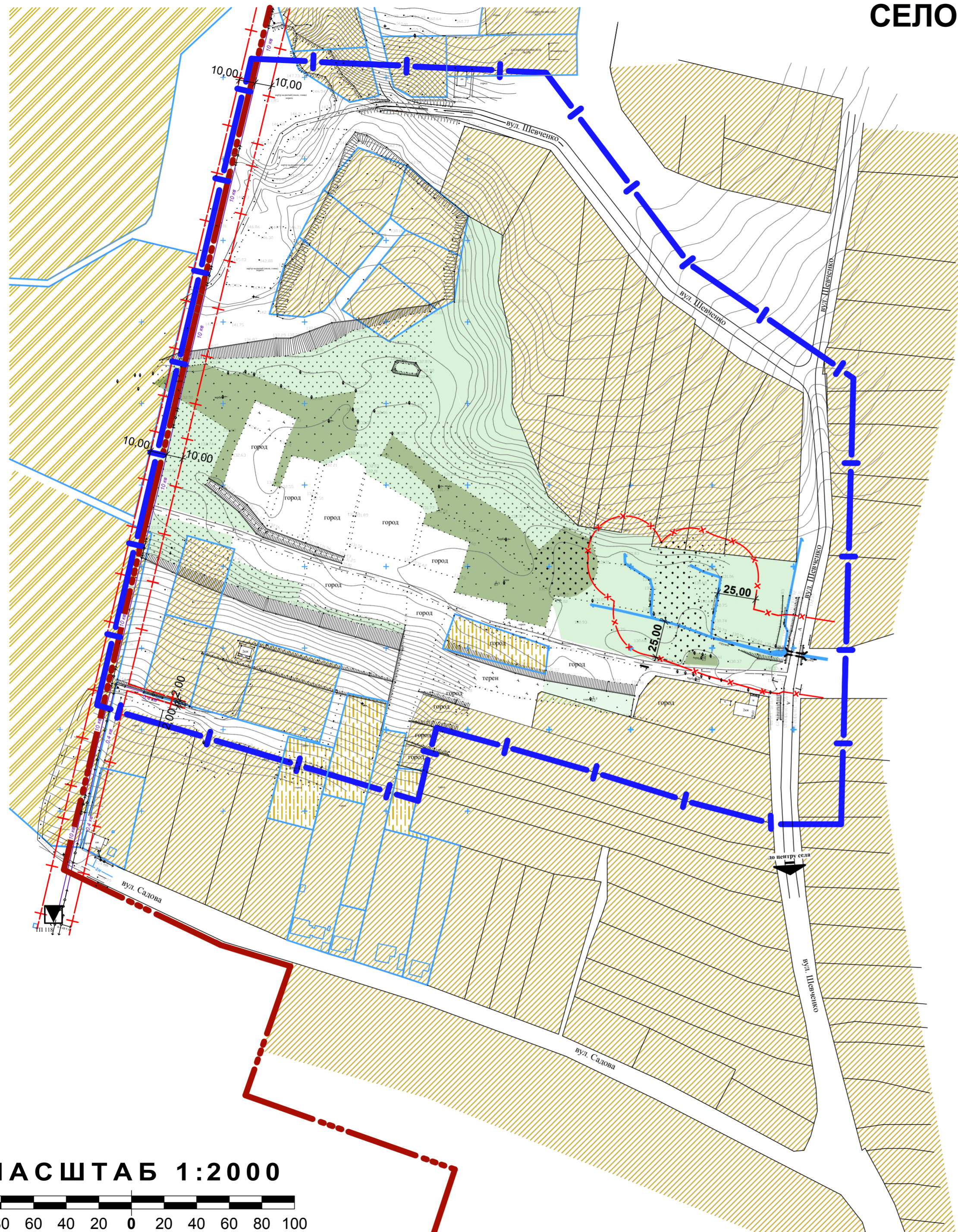


СЕЛО ЧЕРКАСЬКА ЛОЗОВА ДЕРГАЧІВСЬКОГО РАЙОНУ ХАРКІВСЬКОЇ ОБЛАСТІ

ПЛАН ІСНУЮЧОГО СТАНУ ТЕРИТОРІЇ ЗІ СХЕМОЮ
ПЛАНУВАЛЬНИХ ОБМЕЖЕНЬ,
М 1 : 2000

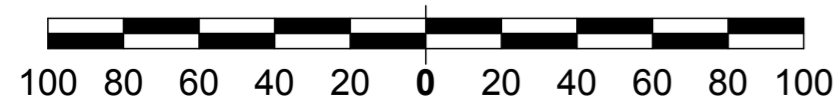


УМОВНІ ПОЗНАЧЕННЯ

Існ.	Проект.	
		Межа села Черкаська Лозова
		Межа ДПТ
		Межа ділянок
		Житлова будівля
		Землі житлової присадибної забудови
		Землі сільськогосподарського призначення (особисті селянські господарства)
		Землі сільськогосподарського призначення (паї)
		Землі запасу сільськогосподарського призначення
		Зелені насадження
		Грунтова дорога
		Дорога з твердим покриттям
		Газопровід низького тиску
		Повітряна лінія електромереж 0,4 кВ
		Повітряна лінія електромереж 10 кВ
		Трансформаторна електростанція 10/0,4 кВ
		Підпірна стіна
		Межа санітарно-захисної і охоронної зони
		Межа прибережної захисної смуги

Основою проекту послугувала топогеодезична зйомка М 1:1000, виконана ПП "Перспектива-Земля" в 2018 році і поповнена ПП "Перспектива-ДІ" в 2018 році.

МАСШТАБ 1:2000



В одному сантиметрі 20 метрів

						Замовник: Малоданилівська селищна рада 7/2018 - ГП		
						Визначення можливості розміщення земельних ділянок для будівництва та обслуговування житлових будинків, господарських будівель та споруд в селі Черкаська Лозова по вул. Малиновій Дергачівського району Харківської області		
зм.	кільк.	арх.	Недок.	підпис	дата	стадія	аркуш	аркушів
Разробив	Ярова					ДПТ	2	
Перевірив	Калита							
Н. контроль	Калита							
Затвердив	Бушева							
						План існуючого стану території зі схемою планувальних обмежень, Масштаб 1:2000		ПП "Перспектива-ДІ"